

Kansen voor de Kersenboogerd

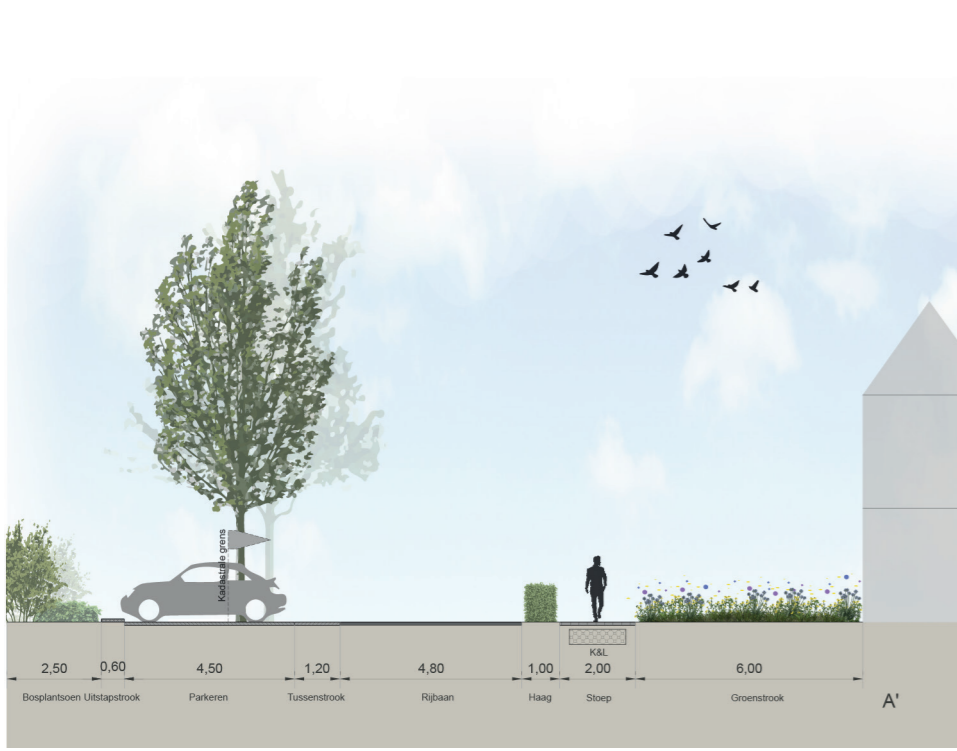
Plankaart buurt GSM



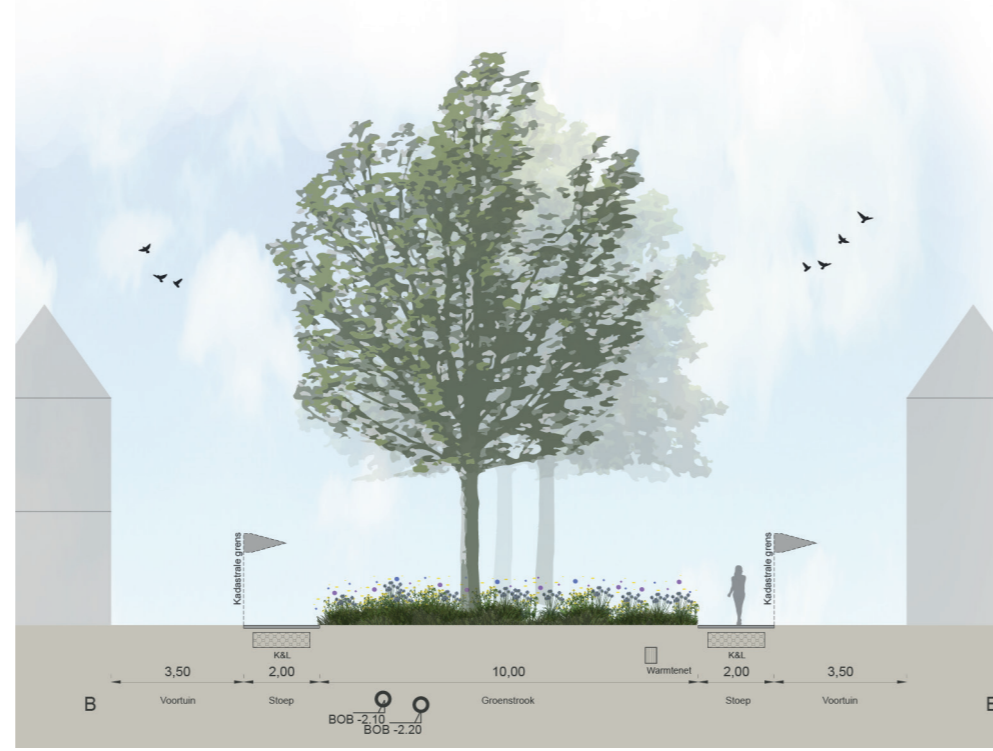
Plankaart 1:500

Kansen voor de Kersenboogerd

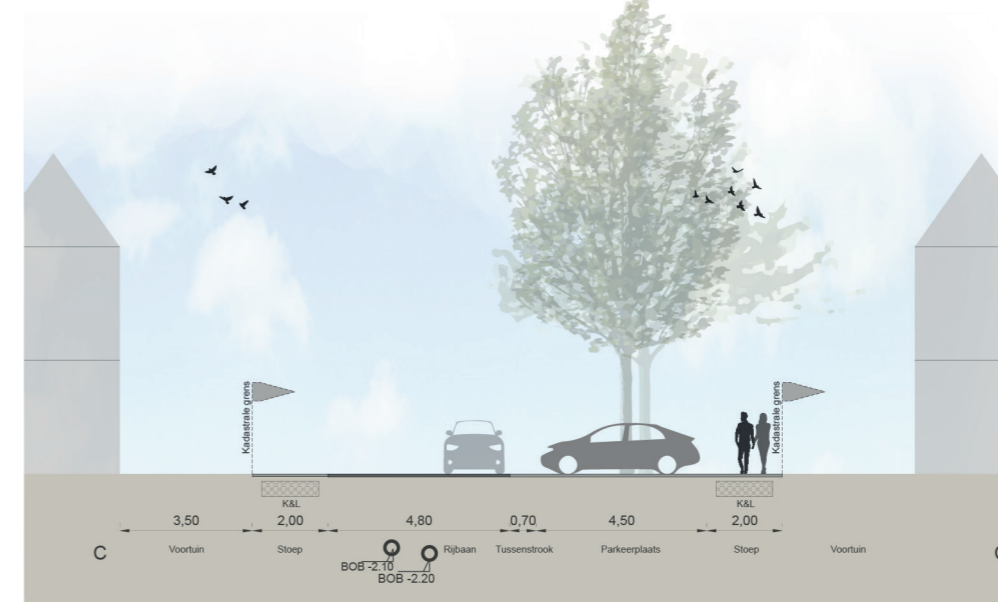
Profielen buurt GSM




Profiel A-A // 1:200



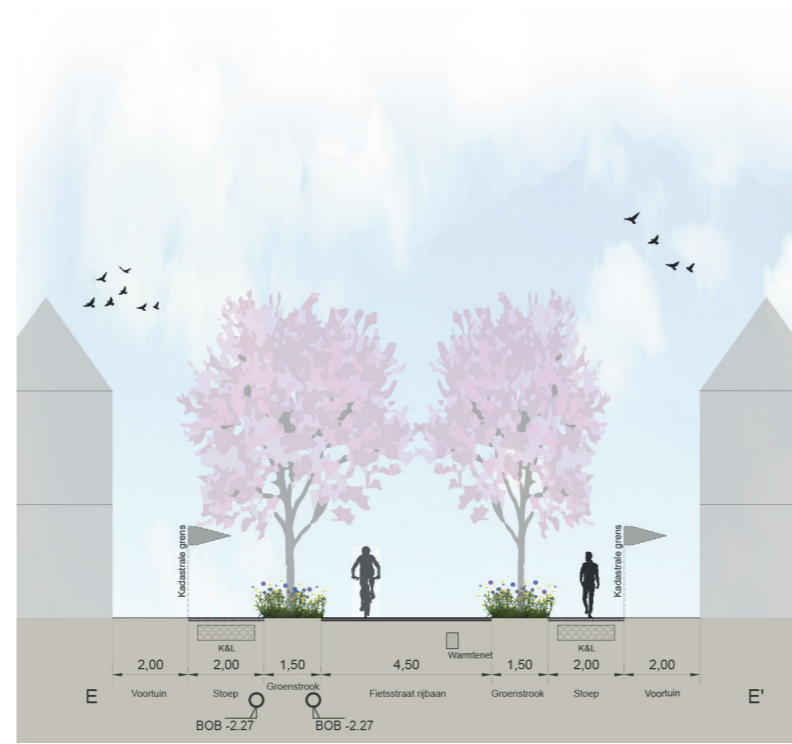
Profiel B-B // 1:200




Profiel C-C // 1:200



Profiel D-D // 1:200



Profiel E-E // 1:200



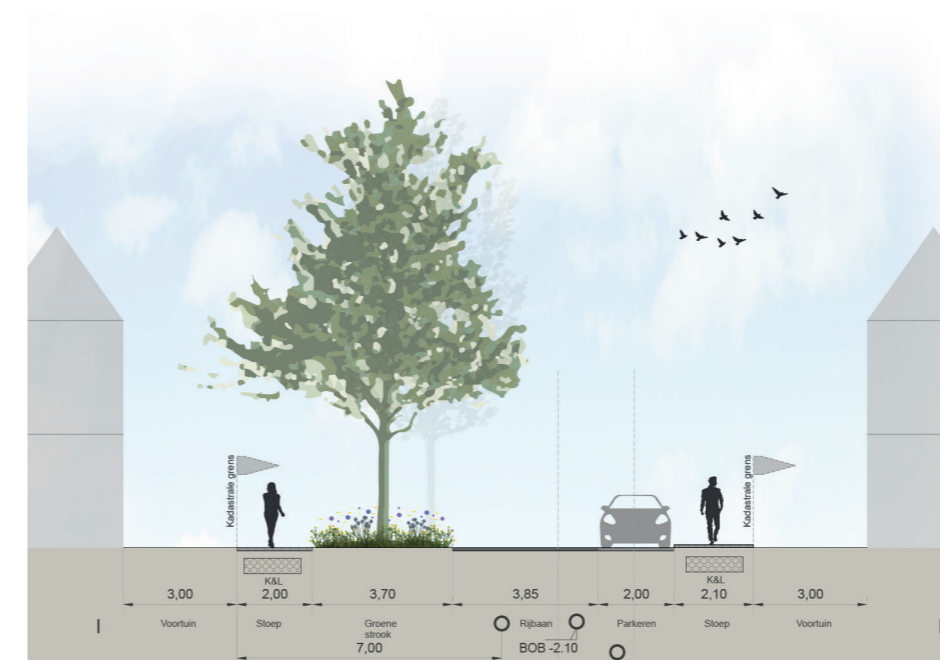
Profiel F-F // 1:200



Profiel G-G // 1:200




Profiel H-H // 1:200



Profiel I-I // 1:200



Profiel J-J // 1:200



Profiel K-K // 1:200



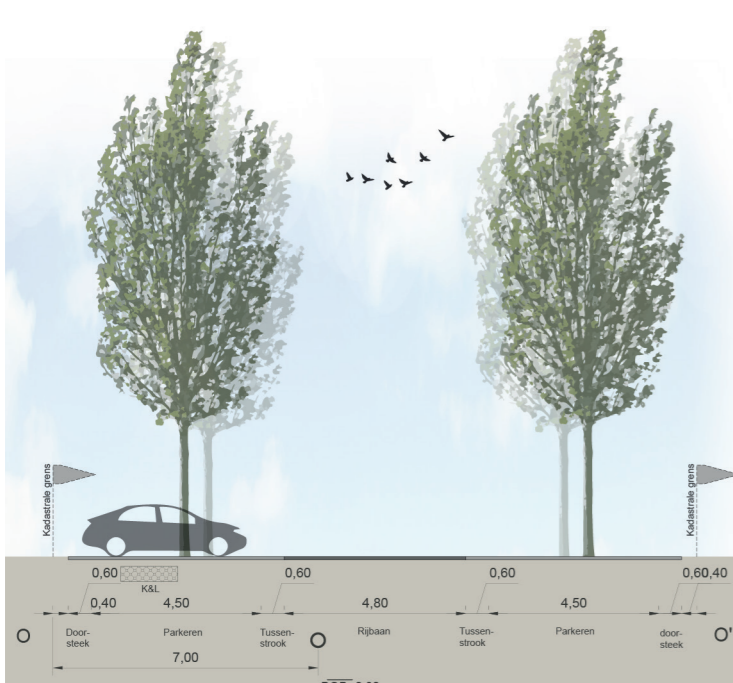
Profiel L-L // 1:200



Profiel M-M // 1:200



Profiel N-N // 1:200



Profiel O-O // 1:200





Profiel P-P // 1:200

Kansen voor de Kersenboogerd



Binnenterreinen

Speelplek large: Centraal park (L)

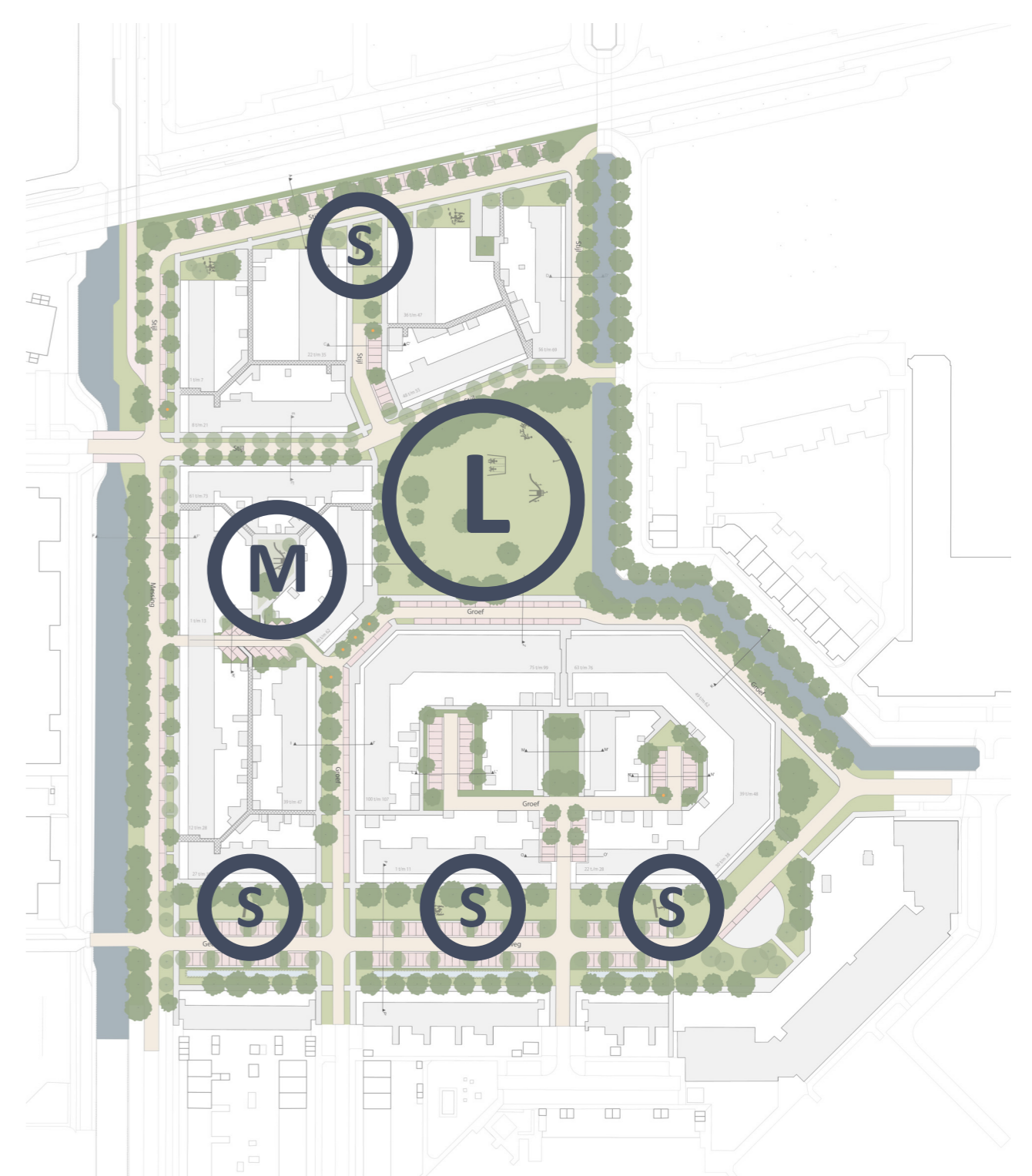


Concept 1 - Natuurlijk hart

Concept 2 - Speels hart

Concept 3 - Collectief hart

Speelplek medium (M)



Locaties speelplekken in de buurt

Speelplek small (S)



Door de hele wijk kunnen kinderen spelen. In kleine speeltuinen in de binnenterreinen, maar ook in de grotere speeltuinen in de buurtparkjes. De speeltoestellen zijn uitdagend en passen bij de natuurlijke uitstraling van de wijk.

Er is ruimte om te verblijven in het groen, in de zon en ook in de schaduw. Er komt meer bloeiende beplanting die er verzorgder uitziet. De precieze invulling van de groene plekken willen we samen met u bepalen.



Kansen voor de Kersenboogerd

Bermen en plantsoenen



Bomen


Acer pseudoplatanus
'Negenia'




Tilia cordata 'Greenspire'



Alnus cordata




Tilia europaea 'Pallida'



Acer saccharinum
'Pyramidale'



Fraxinus pennsylvanica
'Zundert'



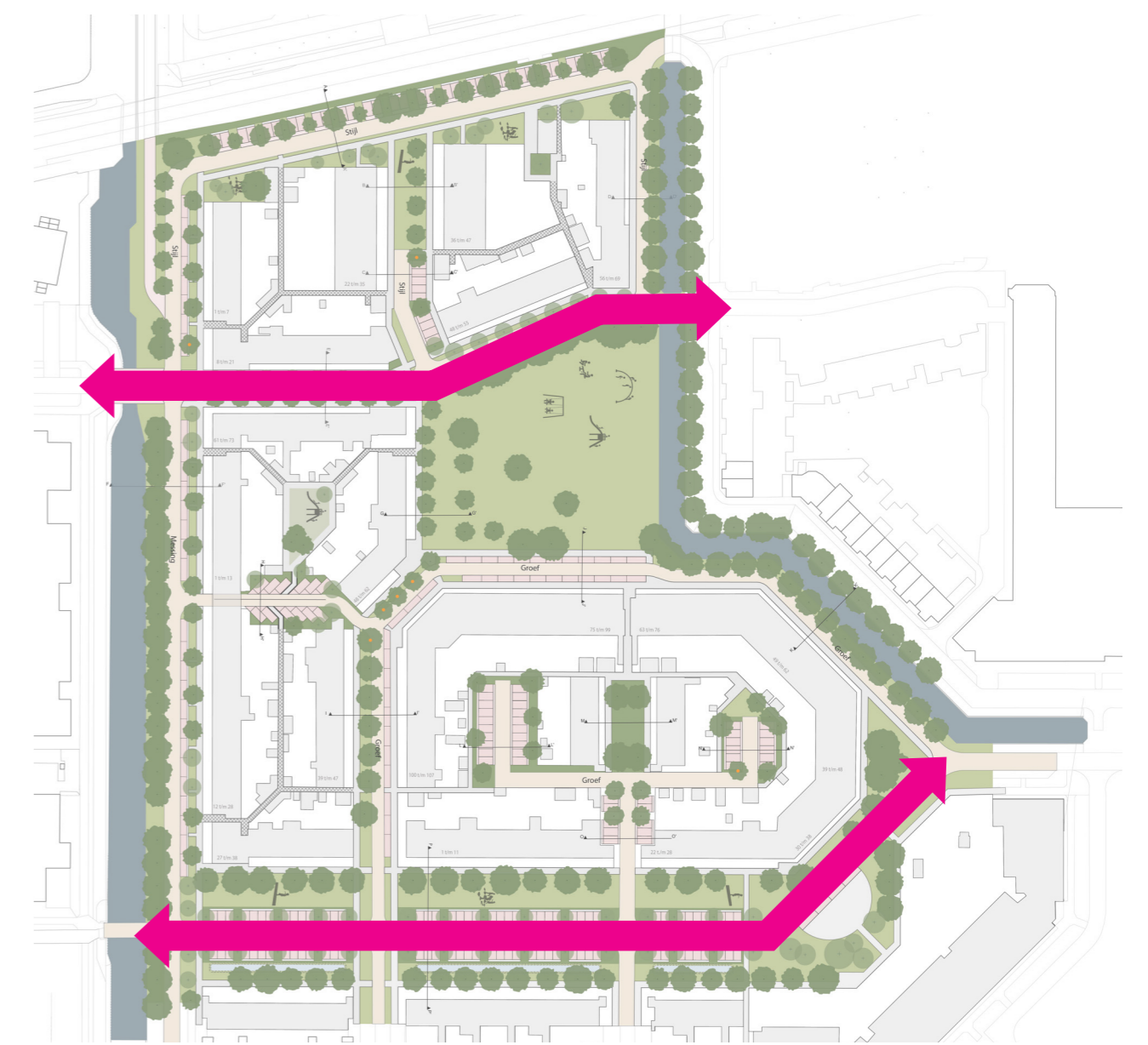
Aesculus hippocastanum



Platanus acerifolia



Bloesemlinten



Vaste planten en bollen




DE OPENBARE RUIMTE WORDT ZO GROEN MOGELIJK INGERICHT ZONDER OVERBODIGE VERHARDING. DE STRATEN KRIJGEN EEN MEER GROENE UITSTRALING DOOR HET PARKEREN DEELS NAAR DE BINNENTERREINEN TE VERPLAATSEN. TEVENS WORDT MET HET DIVERSE GROEN HET KARAKTER VAN DE VERSCHILLENDE STRATEN EN PARKJES BENADRUKT. HET OPVANGEN VAN REGENWATER, DOOR GRASVELDEN, GROENPLEKKEN EN WEGEN IETS VERLAAGD AAN TE LEGGEN, KAN BIJ GROTE BUIEN WATEROVERLAST WORDEN VOORKOMEN.

Oevers en Wadi's



Wadi



Gracht



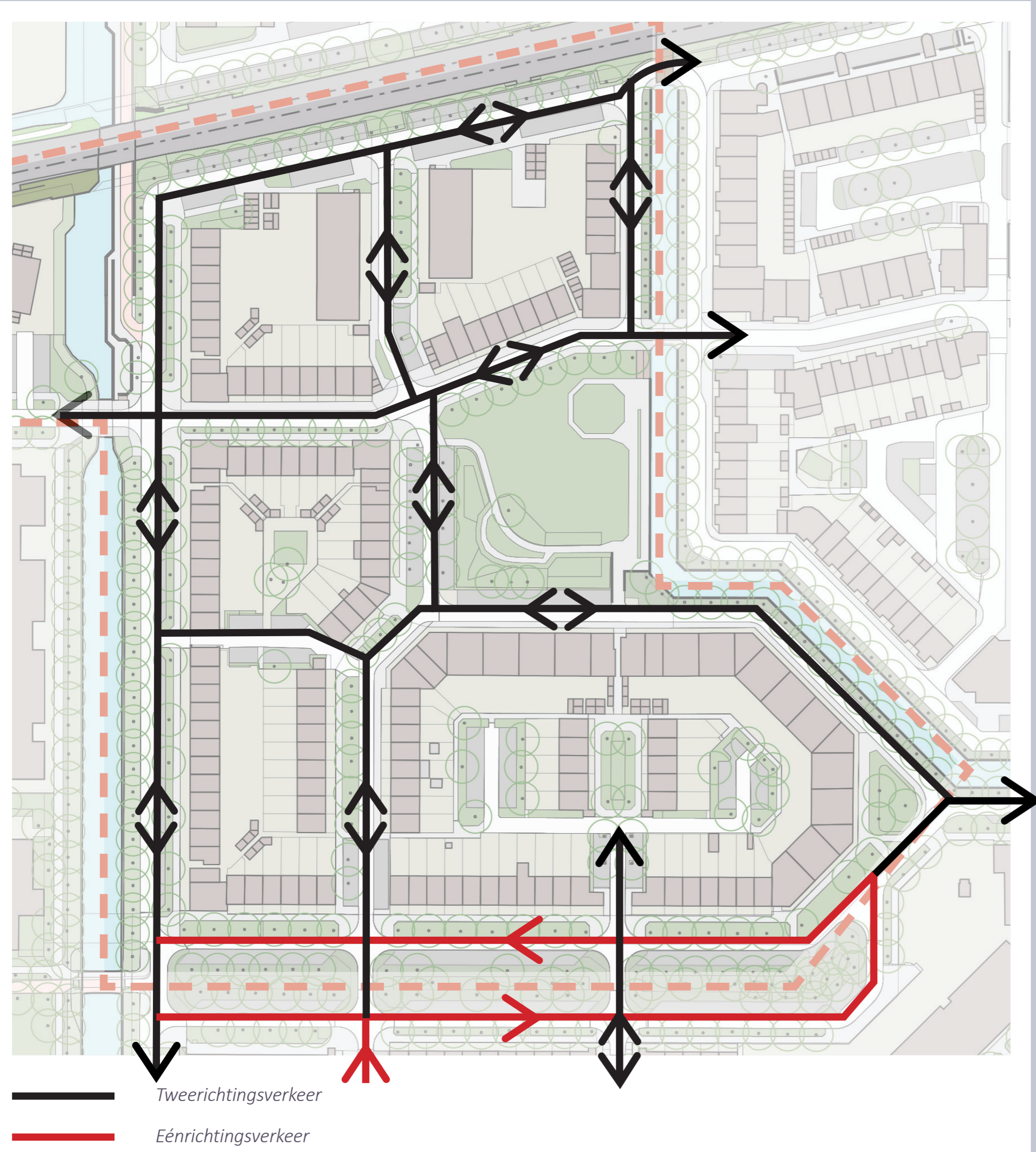
Singel

Kansen voor de Kersenboogerd

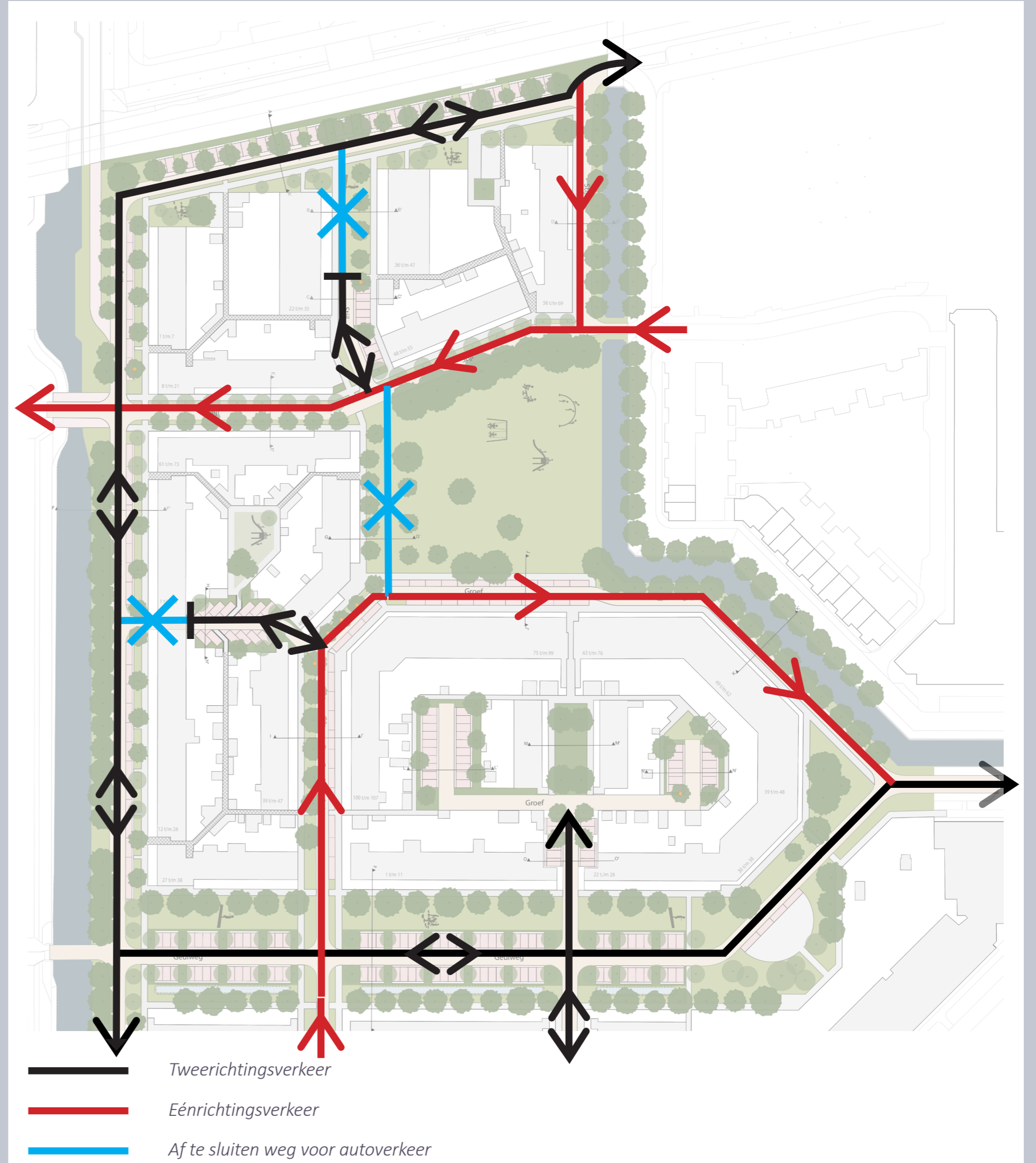
Wegen en fietsverbindingen



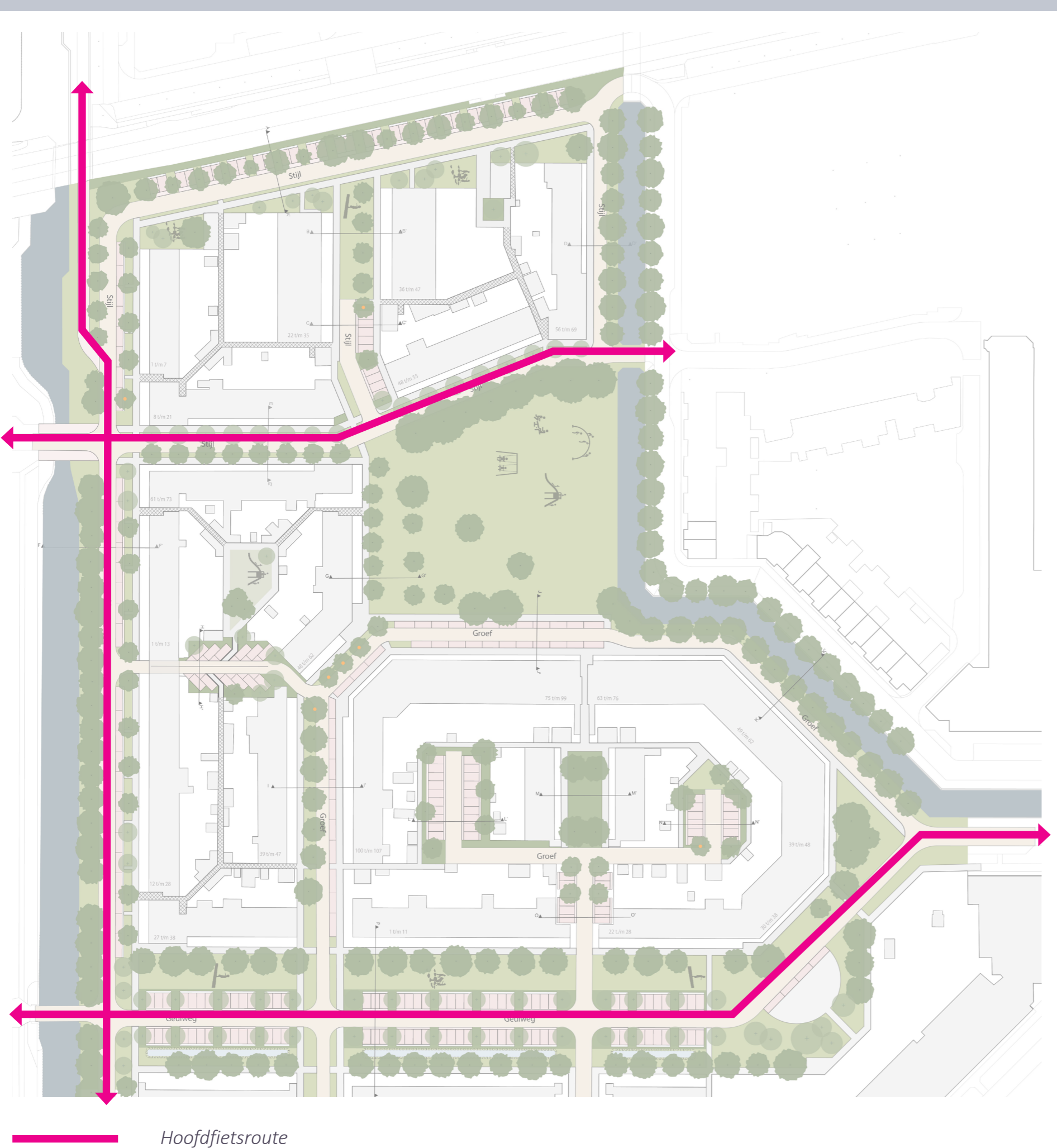
Huidige verkeerscirculatie



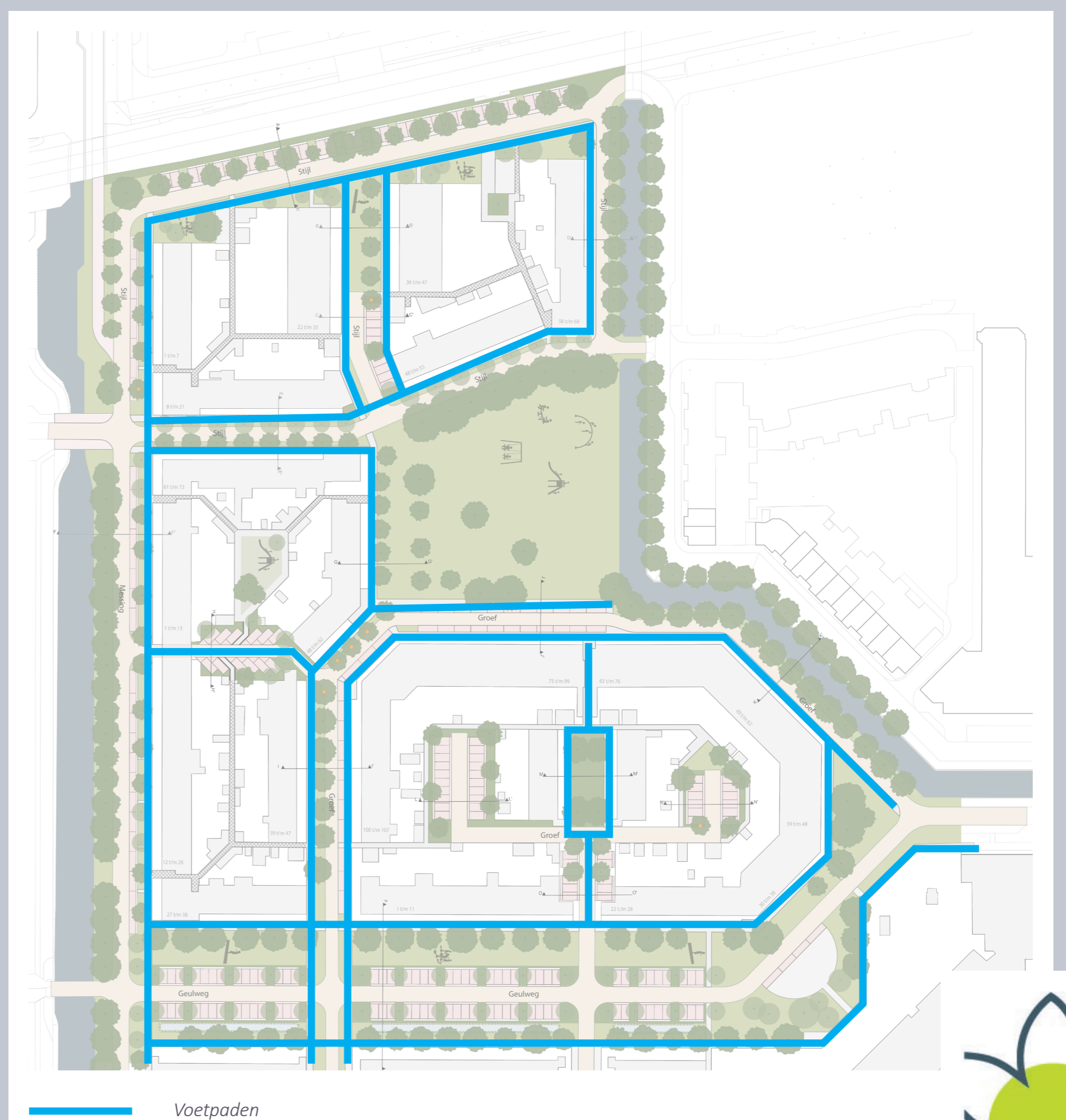
Nieuwe verkeerscirculatie



Hoofdfiets routes



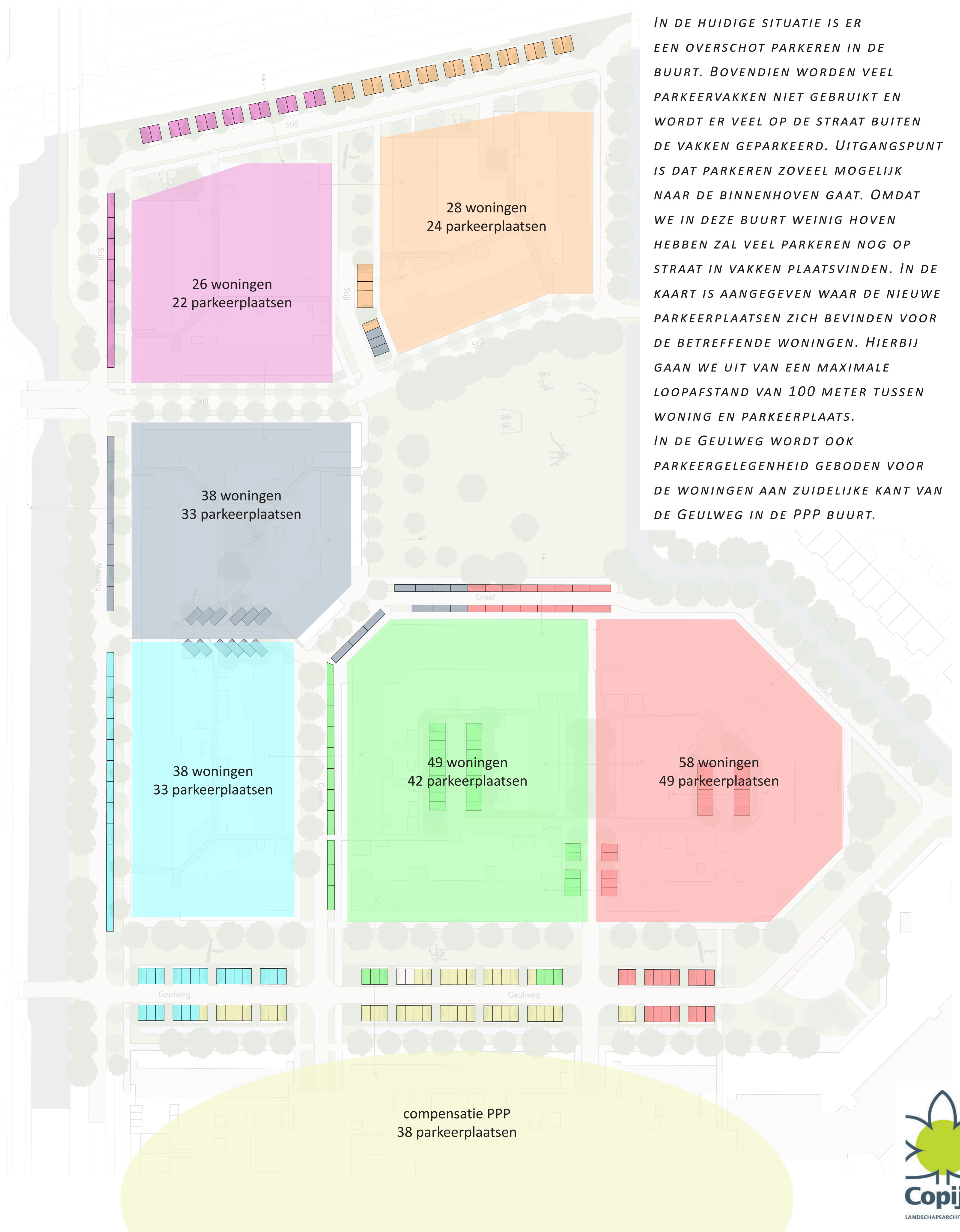
Toegankelijk voetganger



Kansen voor de Kersenboogerd



Parkeren



IN DE HUIDIGE SITUATIE IS ER EEN OVERSCHOT PARKEREN IN DE BUURT. BOVENDIEN WORDEN VEEL PARKEERVAKKEN NIET GEBRUIKT EN WORDT ER VEEL OP DE STRAAT BUITEN DE VAKKEN GEPARKEERD. UITGANGSPUNT IS DAT PARKEREN ZOVEEL MOGELIJK NAAR DE BINNENHOVEN GAAT. OMDAT WE IN DEZE BUURT WEINIG HOVEN HEBBEN ZAL VEEL PARKEREN NOG OP STRAAT IN VAKKEN PLAATSVINDEN. IN DE KAART IS AANGEGEVEN WAAR DE NIEUWE PARKEERPLAATSEN ZICH BEVINDEN VOOR DE BETREFFENDE WONINGEN. HIERBIJ GAAN WE UIT VAN EEN MAXIMALE LOOPAFSTAND VAN 100 METER TUSSEN WONING EN PARKEERPLAATS. IN DE GEULWEG WORDT OOK PARKEERGELEGENHEID GEBODEN VOOR DE WONINGEN AAN ZUIDELIJKE KANT VAN DE GEULWEG IN DE PPP BUURT.